# Saarbrücker Osthafen
# Motorboot-Club Saar e.V.

Einfahrt Osthafen: Saar-Km 90-13 RU

## Der Osthafen

Im Zentrum des **Saarbrücker Osthafens** befindet sich die Clubanlage des MBCS und der städtische Gaststeg mit insgesamt **17 Liegeplätzen**. Die Gastplätze für den Bootstourismus werden vom MBCS betreut.

+ Geschützte Liegeplätze mit Clubatmosphäre
+ Gute Anbindung an die Landeshauptstadt mit ihrem vielfältigen Angebot
+ Attraktives Umland für Wanderungen und Fahrradtouren

**Der MBCS heißt Sie herzlich willkommen!**

## Unser Service für Sie

+ Strom & Wasseranschlüsse
+ WC & Dusche
+ Waschmaschine & Trockner
+ WLAN

Preise/Gebühren unter **www.mbcs.de**

## Das Naturschutzgebiet

Im angrenzenden Naturschutzgebiet, den Daarler Wiesen, sorgen Galloway Rinder für ein gepflegtes Gelände. Dieses natürliche Beweidungsprojekt wurde von der Stadt Saarbrücken initiiert.

## Der Wanderfalke

Am Kamin des Heizkraftwerks Römerbrücke nisten seit nunmehr 20 Jahren Wanderfalken. Durch den Einsatz einer „Falkenkamera", können die Vögel jedrzeit beobachtet werden. Hinzu kommt, dass seit 2015 ein Tagebuch über die Wanderfalken geführt wird.

**Mehr Infos finden Sie unter:**
www.energie-saarlorlux.com/energie-saarlorlux/engagement/falkenkamera/

## Die Ufervegetation

Die Ufervegetation bietet Wasservögeln und Bodenbrütern einen natürlichen Lebensraum.

## Clubgeselligkeit

Geselligkeit gehört zum Clubleben – ob größere Feierlichkeiten, zusammen in der Sonne sitzen, das gemeinsame Essen und Trinken genießen oder das Schwärmen von den Bootstouren.

Grillmöglichkeiten gibt es unmittelbar am Gaststeg.

## Der Saarkanal

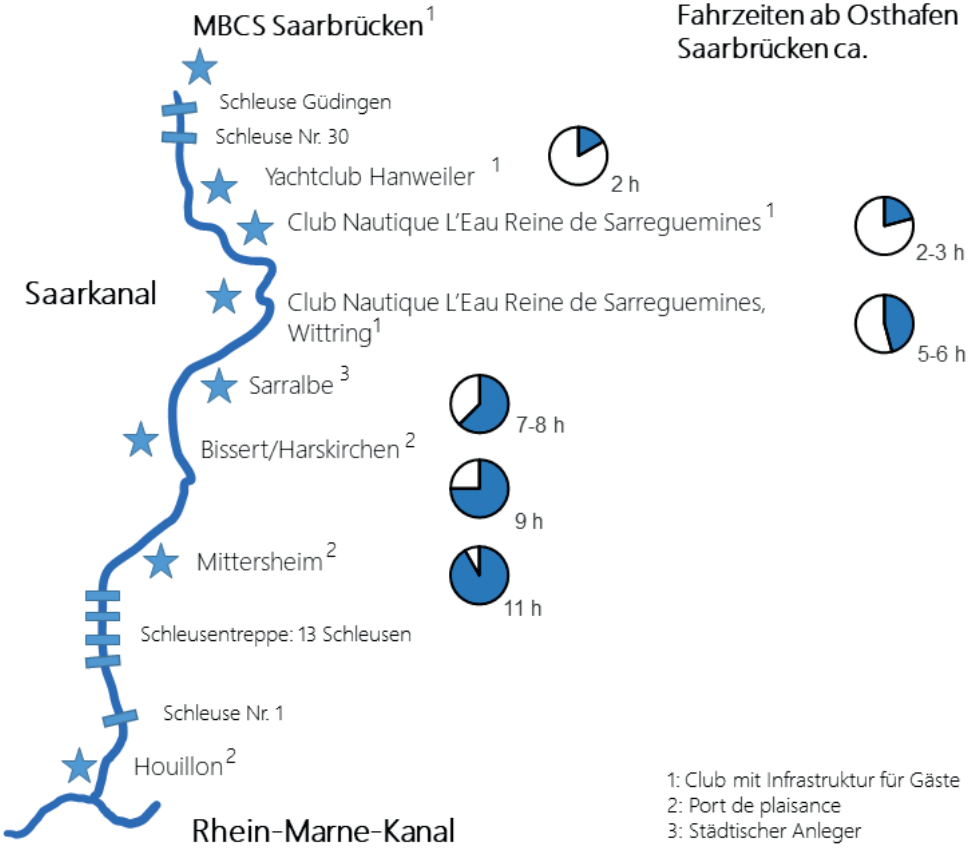

## Die Hafenumgebung

1 Sanitärcontainer
2 Tür zum Gelände
3 Bäckerei, 7 min.
4 Fleischwaren, 9 min.
5 Großmarkt, 11 min
6 Fleisch-Brotautomat, 10 min.
7 Restaurant, 10 min.
8 Restaurant, 15 min.
9 Biergarten, 15 min.
10 Supermarkt, Koßmannstr., 25 min.

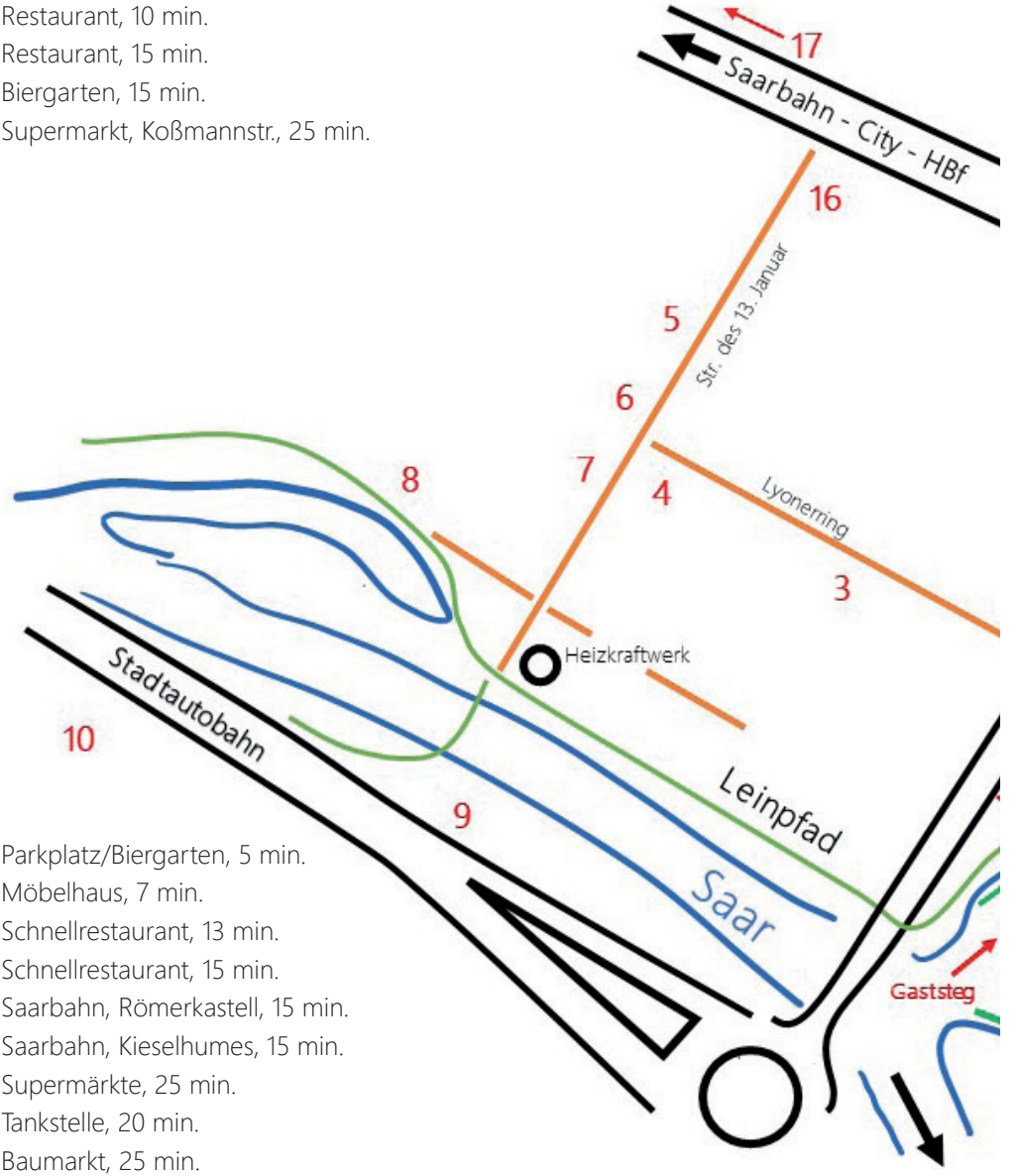


11 Parkplatz/Biergarten, 5 min.
12 Möbelhaus, 7 min.
13 Schnellrestaurant, 13 min.
14 Schnellrestaurant, 15 min.
15 Saarbahn, Römerkastell, 15 min.
16 Saarbahn, Kieselhumes, 15 min.
17 Supermärkte, 25 min.
18 Tankstelle, 20 min.
19 Baumarkt, 25 min.

GASTSTEGANLAGE
MBCS

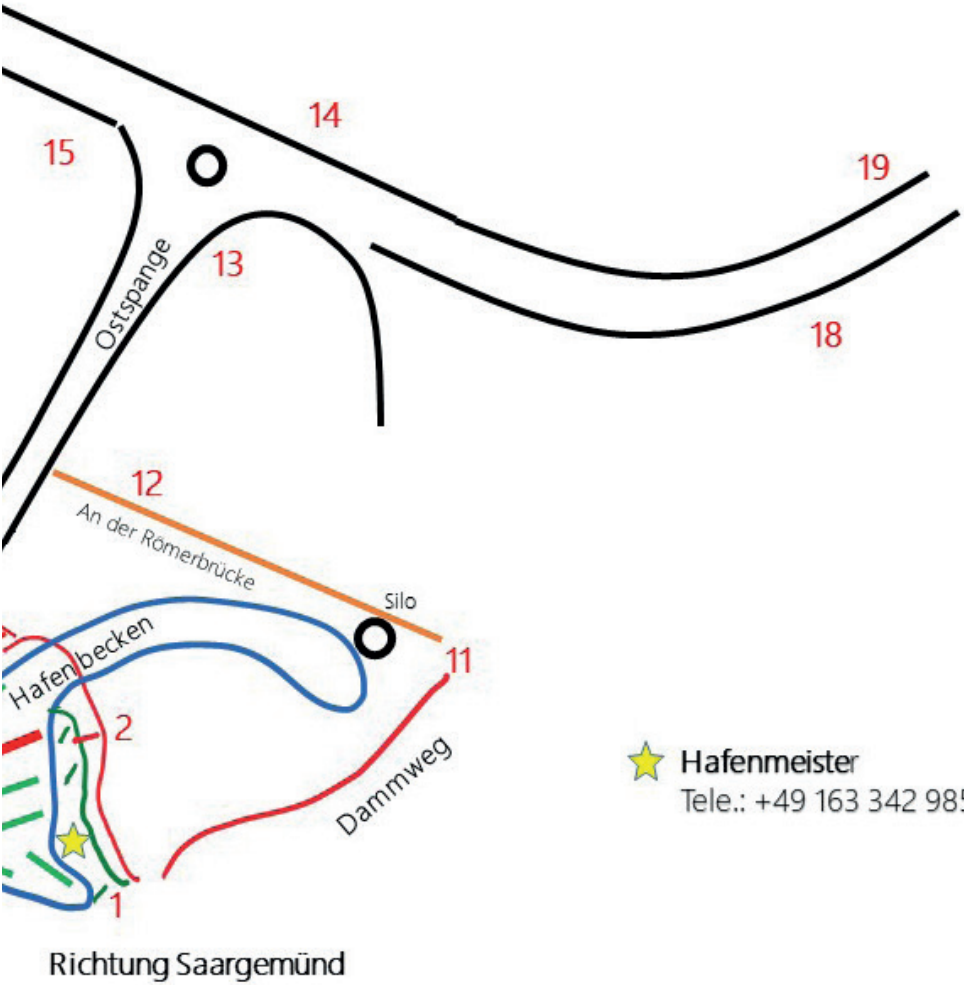
14
15
19
13
Ostspange
18
12
An der Römerbrücke
Silo
Hafenbecken
11
2
Dammweg
1
Hafenmeister
Tele.: +49 163 342 985 7
Richtung Saargemünd

## Die Saar

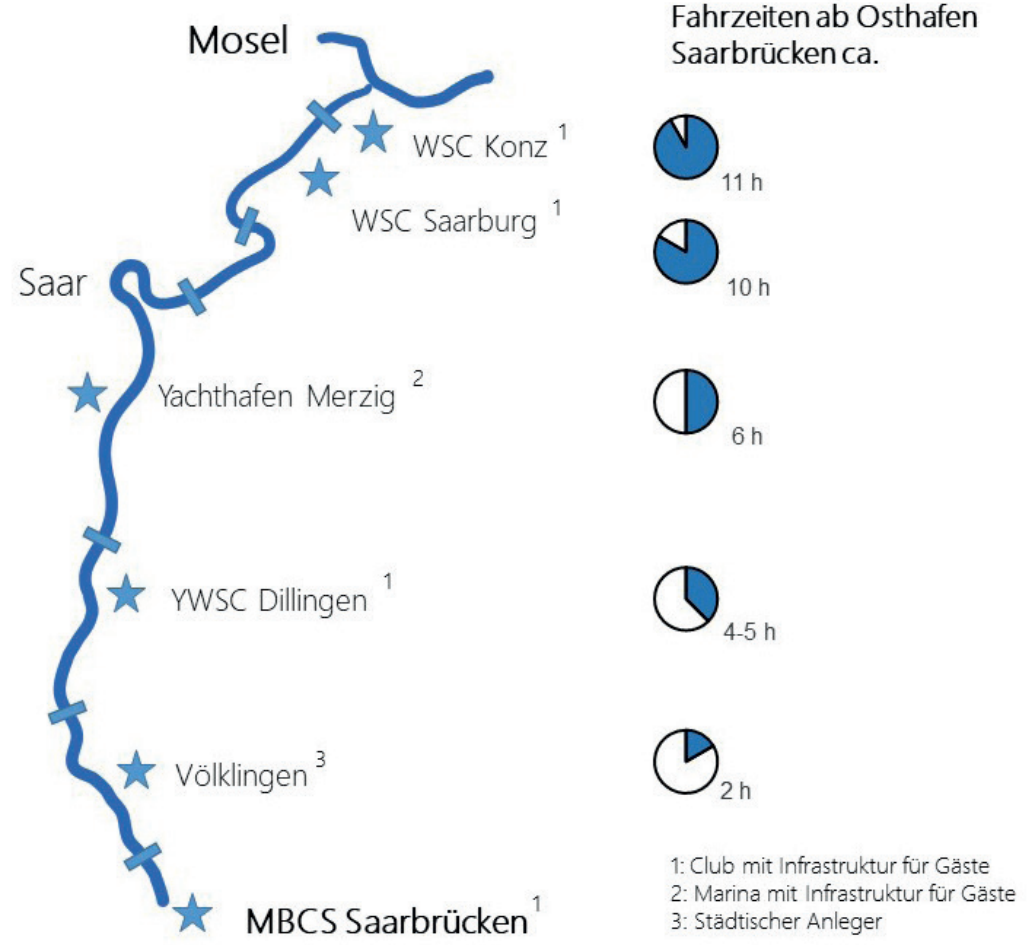
Mosel
WSC Konz 1
WSC Saarburg 1
Saar
Yachthafen Merzig 2
YWSC Dillingen 1
Völklingen 3
MBCS Saarbrücken 1
Fahrzeiten ab Osthafen Saarbrücken ca.
11 h
10 h
6 h
4-5 h
2 h
1: Club mit Infrastruktur für Gäste
2: Marina mit Infrastruktur für Gäste
3: Städtischer Anleger




## Freundschaft auf dem Wasser

***„Der Weg nach Frankreich muss offenbleiben."***

Die grenzüberschreitende Vereinigung „Freundschaft auf dem Wasser" der Clubs im Revier engagierte sich in den Jahren 2013/14 für den Erhalt der Güdinger Schleuse, deren Fortbestand auf der Kippe stand.

Mittlerweile wurde die Schleuse umfassend renoviert und ab der **Schleuse Nr. 30** sind alle Schleusen im Saarkanal automatisiert.

+ Aus Richtung Saarbrücken: Vor der Schleuse Nr. 30 wird Ihre Ankunft automatisch registriert und durch ein Blinklicht signalisiert.
+ Nach der Einfahrt in die Schleuse wird der Schleusenvorgang mit der blauen Stange gestartet.
+ Im „Briefkasten" des Schleusenhäuschen liegt die Fernbedienung („Montant" drücken) Tor öffnen.
+ Boote in Richtung Saarbrücken: Hier ist die Rückgabestation

## Saarbrücker Sehenswürdigkeiten

Oberhalb von **Alt-Saarbrücken** und der Alten Brücke liegt am linken Saarufer das **Saarbrücker Schloss** mit dem **Historischen Museum Saar** und den **Kasematten**. Der Blick von der Schlossmauer aus über die Stadt und den Fluss ist unvergleichlich. Im Sommer gibt es ein abwechslungsreiches kulturelles Programm rund um das Schloss.

### Tourist Information im Rathaus

Tele.: +49 681 959 09-200
**visit.saarbruecken.de**

+ Ausführliches Informationsmaterial
+ Auskünfte und Beratung
+ Vermittlung Gästeführer

Am linken Saarufer im Stadtteil **Alt-Saarbrücken** finden sich die **Ludwigskirche** und der Ludwigsplatz mit seinen Stengel-Bauten und der Staatskanzlei. Bei der Anreise über die Saar hat man eine Rekonstruktion des **Alten Saarkrans** aus dem 18ten Jahrhundert bei Flusskilometer 87,5 unterhalb der Wilhelm-Heinrich-Brücke passiert.

## St. Johanner Markt & Altstadt

Am rechten Saarufer liegt die Altstadt: Der **St. Johanner Markt** und seine kleinen Gassen, Einkaufs- und Einkehrmöglichkeiten. Abends führt der Weg auch gerne von hier in die gemütlichen Kneipen im nahe gelegenen **Nauwieser Viertel**.



VISIT SAARBRÜCKEN

Wir wünschen Ihnen einen schönen Aufenthalt in Saarbrücken.

**Motorboot-Club Saar e.V.**
Dudweiler Landstr. 3, 66123 Saarbrücken

+ Tele. Hafenmeister: +49 163 342 985 7
+ E-Mail: info@mbcs.de

Homepage & Gästebuch
**www.mbcs.de**

Auflage 1 | April 2022 | www.visit.saarbruecken.de